
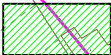

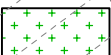


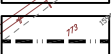
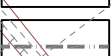
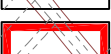



LEGENDA

-  HR.KATASTRÁLNEHO ÚZEMIA
-  TRVALE TRÁVNE PORASTY
-  ORNÁ PODA
-  NEPLODNÉ PLOCHY
-  HRANICE BPEJ
-  KÓD BPEJ/SKUPINA
-  HR. ZAST. ÚZEMIA K 1.1.1990
-  ROZŠÍRENIE . HR. ZAST. ÚZEMIA V ÚPNO
-  LOKALITY ZÁBERU
-  PLOCHA OBČIANSKEJ VYBAVENOSTI

RAŽŇANY ÚPN-O
VYHODNOTENIE ZÁBERU PPF A LPF

ZMENY A DOPLNKY 6/2019

VÝKRES Č. **6**

minorplan

SÚPRÔMNY PROJEKČNÝ ATÉLIER ING ARCH S.DUCAY
 PETOHRBO 14, 060 01 PŘEŠOV, TEL.09-49 45 00 21, MAIL: minorplan@centrum.sk
MIERKA 1: 5000